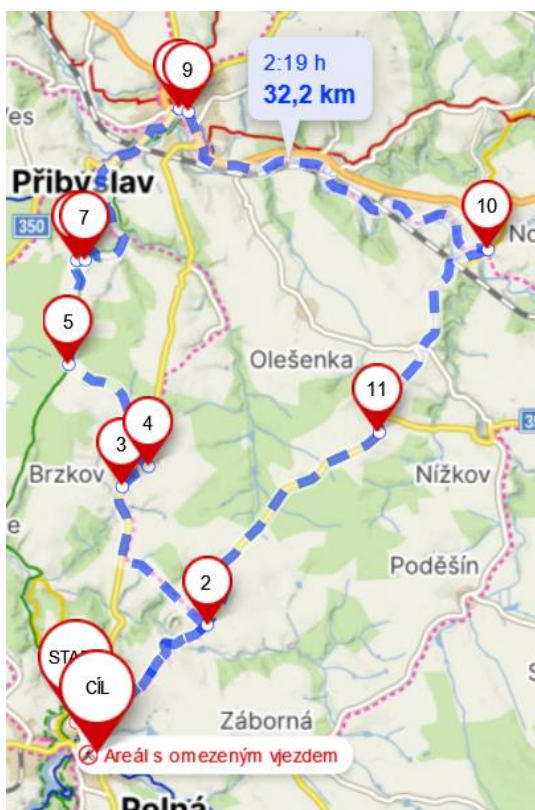




## Cyklo 30 km

Z Husova náměstí se vydáme kolem kostela po cyklotrase (dále jen CT) č. 16 do Brzkova, dále směr Příbyslav. Po 300 m. odbočíte doleva na asfaltovou cestu a pojedete přes údolí k lesu, kde odbočíme doprava po zelené TZ, která vede přes Dolní Jablonou na rozcestí k autobusové zastávce. Zde se dáte doleva po CT 16 do Příbyslavi. Kontrola IC, odtud k vlakovému nádraží a dál po CT 19 asi 5 km k odpočívadlu před mostem přes silnici, na kterou sjedete a dáte se doprava k Červenému mlýnu a dále pak do Bukové a dále na Špinov Hrbov a do Polné na hřiště Slavoj Polná kde bude Cíl.

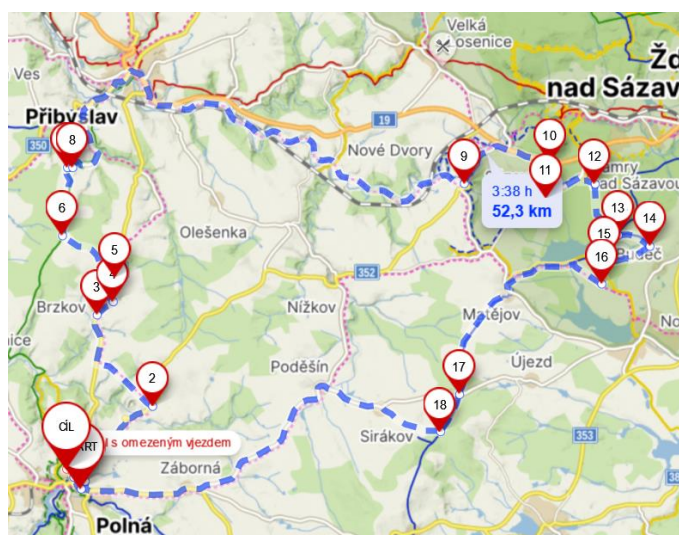
<https://mapy.cz/s/kelotonaca>





## Cyklo 50 km

Z Husova náměstí se vydáme kolem kostela po cyklotrase (dále jen CT) č. 16 do Brzkova, dále směr Přibyslav. Po 300 m odbočíte doleva na asfaltovou cestu a pojedete přes údolí k lesu, kde odbočíme doprava po zelené TZ, která vede přes Dolní Jablonou na rozcestí k autobusové zastávce. Zde se dáte doleva po CT 16 do Přibyslavi. Kontrola IC odtud k vlakovému nádraží a dál po CT 19 do Sázavy k silnici Přibyslav – Žďár nad Sázavou – zde doprava pod starým viaduktem na CT ke koupališti a dále k obci ČESKÁ MEZ, kde se dáte doleva a po asi 1 km odbočíte doprava na žlutou TZ a po 300 m doprava na cestu, která vede k rybníku Velký Babín – odbočka k pramenu Oslavy a dále po modré TZ až k rozcestí Holetín, odkud pojedeme po žluté TZ až k asfaltové cestě, kde se dáme doprava a dojedeme k Matějovskému rybníku a zde se opět napojíme na modrou TZ, která nás po hrázi povede přes Matějov stále po modré TZ směr kopec Blažkov. Po přejetí silnice Újezd Sirákov asi po 800 m odbočíte vpravo a po cestě sjedeme do Sirákova a přes Poděšín a Zábornou dojedete do Polné na hřiště Slavoj Polná, kde bude Cíl.

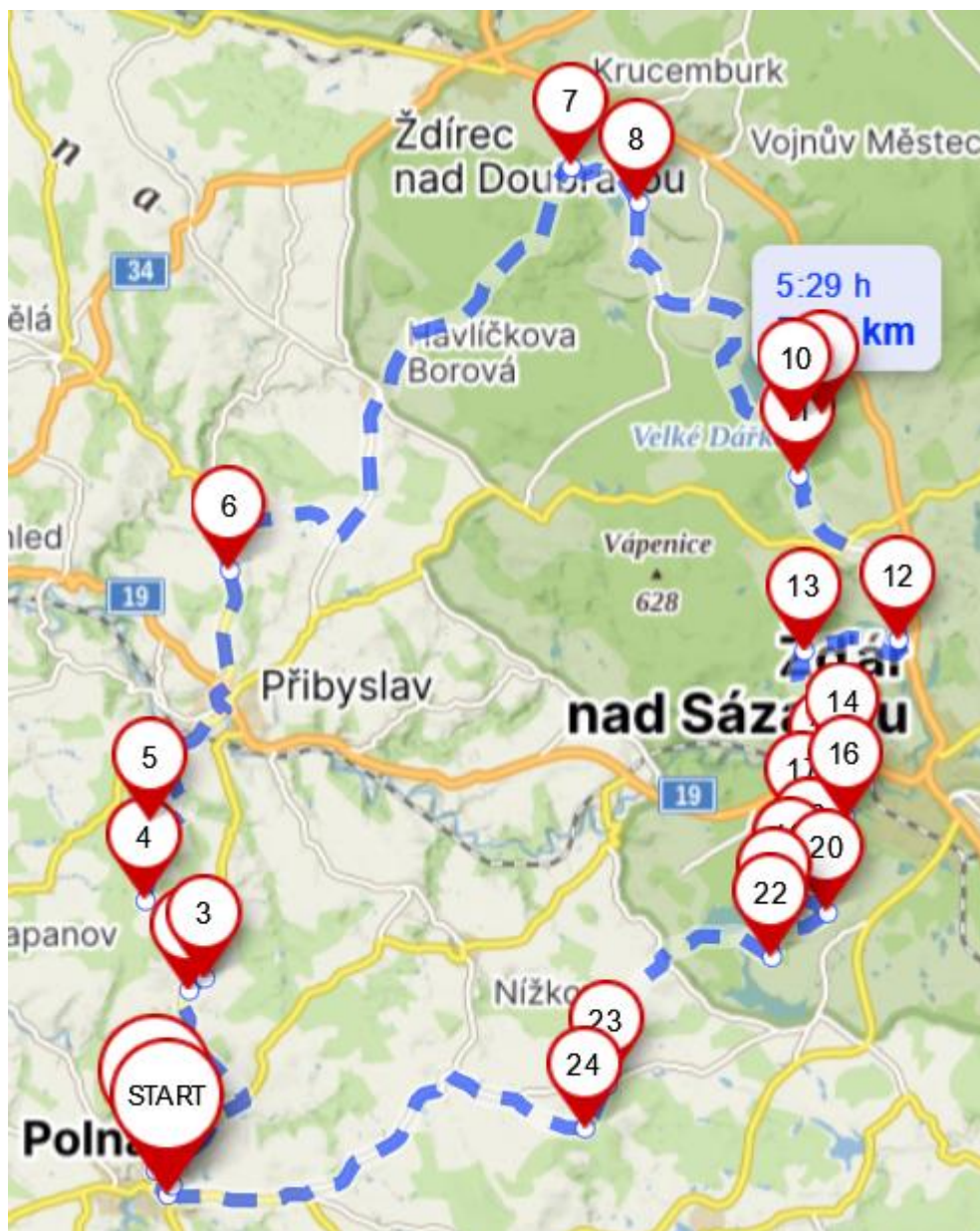


<https://mapy.cz/s/dajulenoke>



## Cyklo 80 km

Z Husova náměstí se vydáme kolem kostela po cyklotrase (dále jen CT) č. 16 do Brzkova, dále směr Příbyslav. Po 300 m odbočíte doleva na asfaltovou cestu a pojedete přes údolí k lesu, kde odbočíme doprava po zelené TZ, která vede přes Dolní Jablonou na rozcestí k autobusové zastávce. Zde se dáte doleva po CT 16 do Příbyslavi, pak pojedete po CT č. 4122 okolo Žižkovy mohyly přes Žižkovo pole, Modlíkov na Havlíčkovu Borovou- rodný dům K. H. Borovského - dále pokračujeme stále po CT č. 4122 kolem Ranských jezírek, na Staré Ransko- Ranský rybník- k rybníku Řeka. Zde opustíme CT č. 4122 a přes pláž podél rybníka, po polní cestě dojedeme na silnici, kde se dáme doprava po CT č. 5127 přes Hlubokou na rozcestí Pod Kopcem, doleva do Radostína a dále po modré TZ a CT EV4 na Velké Dářko SAMOKONTROLA – vzdálenost červené TZ na Tálský mlýn a odtud stále po CT EV4 kolem Kamenného, Stříbrného a Hamerského rybníka k areálu – Vagon v Polničce a po břehu Pílské nádrže (budeme **míjet hraniční kámen se lvem a orlicí**) k Tálskému mlýnu. Zde doprava pokračujeme po červené a zelené TZ k rozcestí Pod Adamovým kopcem, odkud pojedeme doleva po modré TZ k jezírku Vápenice a dále po asfaltové cestě bez odbočování až do obce Hamry. V Hamrech projedeme pod železničním viaduktem a potom doleva po CT č. 19 až k soše „**Hamroň**“. Zde se dáme doprava kolem zástavby po žluté TZ do Hamrů k mostu přes Sázavu a odbočíme doleva k zahrádkářské kolonii. Na koci pokračujete po cestě až k modré TZ a po té dále vpravo k rybníku Velký Babín – odbočka k pramenu Oslavy a dále po modré TZ až k rozcestí Holetín, odkud pojedeme po žluté TZ až k asfaltové cestě, kde se dáme doprava a dojedeme k Matějovskému rybníku a zde se opět napojíme na modrou TZ, která nás po hrázi povede přes Matějov stále po modré TZ směr kopec Blažkov. Po přejetí silnice Újezd Sirákov asi po 800 m odbočíte vpravo a po cestě sjedeme do Sirákova a přes Poděšín a Zábornou dojedete do Polné na hřiště Slavoj Polná, kde bude Cíl.



<https://mapy.cz/s/lulefosono>